



**КОМИТЕТ ИМУЩЕСТВЕННЫХ ОТНОШЕНИЙ
АДМИНИСТРАЦИИ ПЕРМСКОГО МУНИЦИПАЛЬНОГО ОКРУГА**

РЕШЕНИЕ

о размещении объектов № 1180

Пермский край
Пермский округ

02.06.2023

Комитет имущественных отношений администрации Пермского муниципального округа разрешает Акционерному обществу «Газпром газораспределение Пермь» (ИНН 5902183841, ОГРН 1025900512670, почтовый адрес: 614000, г. Пермь, ул. Петропавловская, 43)

размещение объекта «Газопровод давлением до 1,2 Мпа, для размещения которого не требуется разрешения на строительство»

на землях муниципальная собственность

на срок 1 год с 02.06.2023 г. по 01.06.2024 г.

Местоположение: Пермский край, Пермский м.о., д. Шилово, ул. Цветочная, д. 2

Приложение: схема предполагаемых к использованию земель или части земельного участка.

Особые условия использования:

1. При размещении объекта учесть параметры ширины проезда улично-дорожной сети, во избежание сужения полосы отвода дороги.
2. Получение разрешения на производство земляных работ.

Заместитель председателя комитета,
начальник отдела муниципального
земельного контроля



(подпись, печать)

М.В. Королева

Схема предполагаемых к использованию земель или части земельного участка

Объект: Газопровод давлением до 1,2 Мпа, для размещения которого не требуется разрешения на строительство

Местоположение: расположенных по адресу: Пермский край, м.о. Пермский, д. Шилово, ул. Цветочная, д. 2

Площадь земель или части земельного участка, кв.м.: 135

Категория земель: земли населенных пунктов

Вид разрешенного использования: -

Описание границ смежных землепользователей:

От точки н1 до точки н2 - земельный участок с кадастровым номером 59:32:1450002:516

От точки н2 до точки н3 - земельный участок с кадастровым номером 59:32:1450002:482

От точки н3 до точки н4 - земельный участок с кадастровым номером 59:32:1450002:575


От точки н4 до точки н5 - земельный участок с кадастровым номером 59:32:1450002:576

От точки н5 до точки н1 - земельный участок с кадастровым номером 59:32:1450002:482


Каталог координат, м

№ точки границы	X	Y
н1	508209.37	2210815.76
н2	508214.47	2210825.74
н3	508203.97	2210831.56
н4	508199.01	2210821.87
н5	508198.86	2210821.58
н1	508209.37	2210815.76

Условные обозначения:



- предполагаемый участок земель, на которых планируется размещение объекта



- зоны с особыми условиями использования территории, сведения о которых внесены в ЕГРН

:ЗУ1

- обозначение запрашиваемого земельного участка


• н1

- характерная точка границ земель или части земельного участка

59:32:1450002 - номер кадастрового квартала

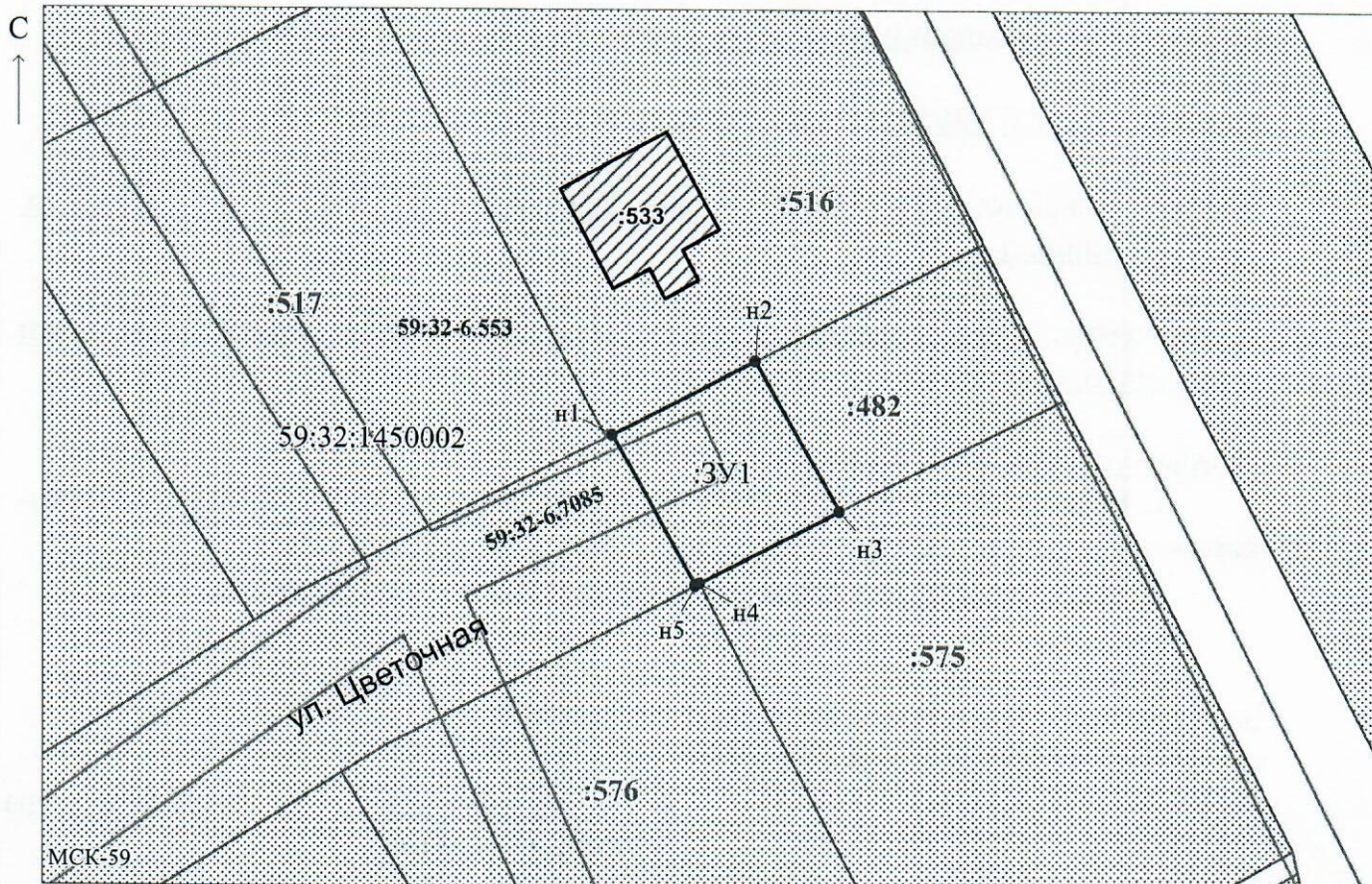


- границы и номер земельного участка, сведения о которых внесены в ЕГРН



- границы и номер объекта капитального строительства, сведения о которых внесены в ЕГРН

- граница кадастрового квартала



Заявитель:

МП

/ Егошина И.В.

(подпись, расшифровка подписи)

Масштаб 1:500

(для юридических лиц и индивидуальных предпринимателей)